

Envie de culture

et de patrimoine

Les Cévennes du Sud vous ouvrent leurs chemins secrets à la découverte d'un patrimoine plusieurs fois millénaire.

Histoire de pierres

En de très nombreux lieux, les vestiges de dolmens, cromlechs et autres pierres dressées témoignent d'une présence humaine remontant à plus de 20 000 ans.

Un paysage façonné par l'homme

Les Romains développent la vigne et l'olivier, autant dans les plaines et les vallées au pied des montagnes, sur les traversiers (pentes aménagées en terrasses pour les cultures). Ces deux héritages latins sont encore des éléments incontournables des paysages cévenols.

Forteresses et châteaux

Face aux moines, plusieurs grands seigneurs règnent sur ces territoires entre garrigue et haute montagne : chacun édifiant des forteresses ou des châteaux.

Entre Rome et Genève, terre de résistance

Au XVI^e siècle, la Réforme trouve un terreau fertile en Languedoc et notamment en Cévennes. Des luttes fratricides s'en suivent qui se prolongent jusqu'au XVIII^e siècle avec l'Edit de Nantes qui contraint à l'exil des milliers de familles huguenotes. Pour celles qui restent, c'est le début d'une période de résistance où le culte protestant a lieu «au désert», dans des lieux retirés.

Révolutions industrielles

Depuis le XII^e siècle, on parle de la soie dans les Cévennes, mais c'est au XVII^e siècle que l'essor de la sériciculture procure une grande richesse au pays pendant de nombreuses années. Cette épopée se poursuit encore aujourd'hui avec la bonneterie, la qualité ouvrant des débouchés dans le monde entier. L'architecture des magnaneries et des filatures, imposants bâtiments avec de grandes arcades et de hautes cheminées, par sa présence dans de nombreux villages, témoigne de ce travail de la soie qui a succédé à celui de la laine et du coton.

De la haute vallée de l'Hérault au sud Cévennes

Au détour des chemins, sites et lieux d'exception surprennent le promeneur : pierres dressées, vestiges des premières communautés pastorales, villas gallo-romaines, châteaux médiévaux, domaines du XVIII^e siècle, magnaneries et filatures du XIX^e siècle...

Sites à découvrir

Asphodèle Le Prieuré

Prieuré Saint-Martin-de-Cézas
30440 Sumène


Tél. : 04 67 71 12 43

www.asphodele.org

L'ensemble, situé sur un promontoire à 567 mètres d'altitude, comporte une église romane, les bâtiments presbytéraux et un cimetière.

Une terrasse accueillante invite au repos dans un cadre enchanteur.

Accès libre. Ouvert aux groupes à la demande toute l'année. Visites sur rendez-vous.



Envie de culture et de patrimoine

Chapelle Saint-Jean et village de Laroque-Aynier

35 lotissement l'Aubanel
34190 Laroque

Tél. : 04 67 73 60 38

<http://laroqueaynier.free.fr>

Visites de groupes sur RDV. Chapelle Saint Jean ouverte du 1^{er} juillet au 15 septembre de 17h à 19h. Libre participation.

Saint-Etienne-d'Issensac



Sur les rives de l'Hérault, près d'un remarquable pont médiéval en dos d'âne du XV^e siècle, emprunté autrefois par les pèlerins et les marchands, se dresse une belle chapelle romane entourée d'un ancien prieuré sur la route de Saint-Guilhem-le-Désert.

Association de sauvegarde le Passe-Muraille, visites sur rendez-vous au 04 67 06 96 04

Le chemin des Meuses à Cazilhac

Le canal d'irrigation conduisant les eaux de la Vis à la plaine de Cazilhac a été construit à la fin du XVIII^e siècle. Au fil de l'eau, vous découvrirez de grandes roues hydrauliques en bois appelées "les Meuses". Elles servaient à alimenter les fontaines, les moulins et les filatures de la ville de Ganges et servent encore aujourd'hui à

arroser la plaine de Cazilhac où perdure une activité de maraichage. Une des Meuses est classée aux monuments historiques.

Halle du verre

50 avenue du Nouveau Monde
34270 Claret

Tél. : 04 67 59 06 39

www.hallduverre.fr

Centre d'interprétation sur l'histoire et les techniques du verre du bassin méditerranéen, de l'Antiquité à nos jours. Expositions temporaires. Parcours enfants avec livret pédagogique.

Ouvert d'avril à novembre. En juillet-août ouvert tous les jours de 10h à 13h et de 15h à 19h, le reste de l'année consulter les horaires.

Tarif adulte 3€ ; gratuit pour les moins de 15 ans

Villages à visiter

Laroque

village fortifié bâti sur un piton rocheux descendant jusqu'à l'Hérault (classé site pittoresque) et village médiéval avec son donjon des X^e et XII^e siècles, sa chapelle romane classée MH, ses ruelles aux vieilles portes, sans oublier l'ancienne filature Valmalle du XIX^e siècle qui surplombe l'Hérault.

La chapelle castrale Saint-Jean-Baptiste, joyau du village médiéval, est ouverte du 1^{er} juillet au 15 septembre de 17h à 19h. Libre participation. Visites de groupes sur RDV au 04 67 73 60 38 (3€).



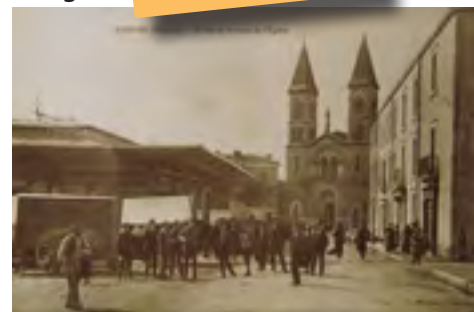
Visites guidées

Ganges :
tous les jeudis matins
en juillet et août à 10h

Sumène :
tous les mercredis matins
de juillet et août à 10h,
visite accompagnée
d'une dégustation
de produits du terroir

Laroque :
le mardi 28 juillet à 10h
et le mardi 4 août à 10h

Ganges



Son existence est attestée depuis l'Antiquité grâce à des vestiges découverts vers l'ancienne gare et dans la vieille ville. Ganges était un centre marchand important au Moyen-âge, entouré de murailles percées de quatre portes que l'on peut découvrir en empruntant les "Traverses".

Visite du centre historique tous les jeudis matins de juillet et août à 10h. Tarif : 3€.

Le reste de l'année, possibilité de visites pour les groupes. Renseignements office de tourisme de Ganges au 04 67 73 00 56.

Sumène



Située sur l'ancienne grande route du Rouergue, Sumène a été un haut lieu de l'industrie lainière, du travail du cuir, de la fabrique de tonneaux, de la bonneterie et de l'ébénisterie (armoires de Sumène ou du Bas-Languedoc). Le visiteur découvre les hôtels particuliers (XV^e-XIX^e), les anciennes filatures, les vestiges de remparts, l'élégant pont roman qui enjambe le Rieutord... et peut chaque année, venir vibrer aux sons des "Tranes Cévenoles" rendez-vous de la scène musicale nationale et internationale. Visite guidée tous les mercredis matins de juillet et août à 10h. Ces visites sont suivies d'une dégustation de produits du terroir. Tarif : 3€. Visites de groupes toute l'année sur rendez-vous au 04 67 73 00 56.

Saint-Martial



c'est une petite commune insolite et pittoresque de la vallée du Rieutord. Son église, joyau de l'art roman est ouverte au public (audiophone 1€). Aujourd'hui, Saint-Martial est réputée pour la culture en terrasse de l'oignon doux des Cévennes (AOC).

Pays vignais

Sites à découvrir ...

Musée Cévenol


1, rue des Calquières
30120 Le Vigan
Tél. : 04 67 81 06 86
<http://vignais.free.fr>

Installées dans une ancienne filature, les collections riches et variées racontent l'Histoire et la vie des Cévennes de la Préhistoire à nos jours. Le visiteur découvre les salles ethnologiques, historiques, celles consacrées aux Beaux Arts, admire les reconstitutions d'intérieurs et apprécie les espaces consacrés à André Chamson, Robert de Joly, Coco Chanel... Un voyage dans le temps pour toute la famille.

Tarif adulte : 4,50€, moins de 16 ans : 2,30€, groupe à partir de 20 personnes : 2,50€.

Possibilité de visites guidées sur réservation : 22,90€.

Ouvert du 1^{er} avril au 31 octobre, sauf le mardi, de 10h à 12h et de 14h à 18h.

Hors saison, le mercredi uniquement et sur rendez-vous pour les groupes. 

Le Musée des Jouets

Le Plan
30120 Bréau-et-Salagosse
Tél. : 04 67 81 29 40
www.la-maison-des-jouets.fr

Une collection unique, un lieu d'échanges et de découvertes : la Maison des Jouets vous accueille pour un voyage dans le monde de l'imaginaire et de l'enfance qui séduira petits et grands.

Ouvert de mai à fin août de 14h à 18h30 sauf le lundi. Accueil groupes de 10 personnes sur réservation le matin de mai à septembre.

Villages à visiter

Montdardier

Depuis des temps très anciens, Montdardier est une porte ouvrant sur les étendues mystérieuses du causse de Blandas. Traversé par une des routes de Saint-Jacques de Compostelle, le village est blotti autour d'une colline dominée par le singulier château dessiné par Eugène Viollet-le-Duc... A découvrir à l'aide de la brochure « circuit du patrimoine », disponible à l'épicerie, à la mairie ainsi qu'à l'office de tourisme du Vigan.



Aulas

Entouré de vallons plantés de pommiers, Aulas est bordé par de nombreux jardins. Le chant de la ri-

vière Coudoulous et des fontaines accompagne le visiteur dans la découverte de lieux uniques et pittoresques. Le village possède un remarquable patrimoine architectural qui raconte les grandes et petites heures de cette cité tour à tour capitale des Cévennes de l'Ouest au Moyen-Âge, important centre drapier aux XVII^e et XVIII^e siècles et cité bonnetière au XIX^e siècle.

Aumessas

Le village se distingue par sa topographie éclatée en hameaux et mas étalés des berges du Bavezon (350 m) jusqu'aux pentes du Lingas (950 m). Riche de ses traditions d'échange et de négoce, le village offre un patrimoine ancien important avec ses belles demeures de négociants, ses passages et ses calades fleuris et rappelle l'épopée du chemin de fer au XIX^e siècle avec ses remarquables ouvrages d'art.

Visites théâtralisées

A la découverte insolite de villages Cévenols

Le Vigan - 9 mai, 16 juillet, 1^{er}, 6, 13, et 22 août

Aulas - 20 juin

Saint Laurent le Minier - 23 juillet

Montdardier - 8 août (nocturne)

Molières-Cavaillac - 22 août

Arre - 7 novembre

inscription 04 67 81 01 72

Circuits historiques

Circuits historiques - villages de caractères

Histoire, architecture, sites à ne pas manquer... ces circuits historiques vous emmènent à la découverte du patrimoine du Pays vignais. Véritables petits guides de poche, ils vous livreront tous les secrets des villages caussenards et cévenols.

Sentiers littéraires

Adrienne Durand-Tullou

"... pierre, tous sont
devenus pierre"



André Chamson

"J'ai passionnément
aimé la montagne"



Massif de l'Aigoual et grands causses

En suivant les méandres de l'Hérault, les villages et hameaux dressent de hautes bâtisses sombres entourées de terrasses, témoins de la sériciculture (élevage du ver à soie) aujourd'hui disparue.

Dans cette nature sauvage et rude des causses, la présence de l'homme remonte aux temps les plus reculés comme en témoignent les nombreux dolmens et menhirs...

Sites à découvrir...

La Collégiale Notre-Dame de Bonheur

Association prieuré Notre-Dame de Bonheur
Tél. : 04 67 82 46 73

Fondée au XI^e siècle par les seigneurs de Roquefeuil, Notre Dame de Bonheur a été pendant 6 siècles le « saint Bernard cévenol », refuge et hôpital sur la draille Gévaudan-Languedoc, aux sources du Bonheur.

Ruines impressionnantes : maison claustrale (pièces voûtées), enclos, église modèle de l'art roman par son plan, la taille et l'ajustement des pierres. Le tympan a été découvert en 1996.

Des villages à visiter...

Valleraugue


Depuis l'Antiquité, la richesse et la diversité végétale des pentes de l'Aigoual attirent herboristes, botanistes ou simples promeneurs. Valleraugue s'est construit dans cet écrin de verdure strié par les torrents. Ces lieux façonnés par une nature grandiose et l'héritage de la Réforme ont donné naissance à Laurent Angliviel de La Beaumelle, figure emblématique de l'Europe des Lumières.

Les nombreuses inondations qui touchaient la petite ville de Valleraugue jusqu'au début du XX^e siècle, ont été le déclencheur du reboisement de l'Aigoual et du travail formidable de George Fabre. De Valleraugue s'élança vers l'Observatoire, le sentier des 4000 Marches.

Envie de culture et de patrimoine



Saint André de Majencoules



Outre le village de Saint André lui-même, la commune regroupe plusieurs autres villages et hameaux dont Pont d'Hérault et le Rey. A Saint-André-de-Majencoules, le château, dont les parties les plus anciennes remontent au XIII^e siècle, mais reconstruit et achevé à la veille de la Révolution Française, appartient aujourd'hui à la commune. On y découvre un magnifique parc ombragé propice à la promenade, ainsi qu'une piscine ouverte en période estivale. Au Rey, un autre château remonte lui aussi au XIII^e siècle. Incendié lors de la Révolution, il aurait été restauré (et profondément remanié) par Eugène Viollet-le-Duc en 1848. Il abrite un hôtel-restaurant depuis 1967.

Dourbies



Aux confins du Gard et de l'Aveyron, dans un cadre superbe, le village de Dourbies est le premier village situé sur la rivière du même nom : la Dourbie. S'offre alors une grande diversité de végétation et de paysages résultats de plusieurs siècles de labeurs agricoles et forestiers : pâturages, châtaigneraies, anciennes

cultures en terrasses... Cette terre d'agriculteurs et de pasteurs reste attachée aux légendes et aux croyances ancestrales (pic Saint-Guiral et la légende des trois Ermites) ainsi qu'à la protection de la nature et de la transhumance (lac des Pises). Le Parc national des Cévennes accompagne cette valorisation du patrimoine naturel et architectural.

Trèves



Le village de Trèves est situé au cœur des gorges du Trévezel au pied du Causse Bégon et du Causse Noir. Ses origines sont fort anciennes comme en témoignent le vieux pont, les ruelles médiévales, l'église romane... Le visiteur peut également découvrir un patrimoine naturel à couper le souffle : gorges et canyons, chemin de Canayère... Trèves est aussi le plus petit chef-lieu de canton du département du Gard. Son existence a été longtemps liée à l'activité minière. En effet, la mine de plomb-zinc de Villemagne, a été exploitée avant la Seconde Guerre mondiale par une société britannique. L'exploitation a périclité dans les années 60-70. En juillet et août, les visiteurs peuvent profiter des illuminations du village.

Cévennes Garrigue

Par un réseau serré de sentiers de grande et petite randonnée, vous découvrirez de magnifiques panoramas, une nature ensoleillée et verdoyante, mais aussi l'histoire et ses émouvants vestiges. Au gré des balades dans cette mosaïque de paysages, au détour d'un sentier, un moulin, une magnanerie, une clède attestent d'activités autrefois essentielles à la survie des habitants.

Sites à découvrir

Musée de la soie



Place du 8 mai
30170 Saint Hippolyte du Fort
Tél. : **04 66 77 67 47**

www.museedelasoie-cevennes.com

Le musée est un témoin du passé séricicole prestigieux des Cévennes. De l'arbre d'or (mûrier) aux filatures, du ver à soie au moulignage et au tissage. Découverte de toutes les étapes de la fabrication de la soie : élevage de vers à soie, espace enfants et vidéo.

Ouverture de 10h à 12h30 et de 14h à 18h.

Fermé de lundi, sauf jour férié.

Visites guidées du lundi au vendredi à partir de 10h30; le samedi et dimanche à partir de 14h30.

Tarifs: adultes 4,90€ enfants : 2,90€

Accueil groupes toute l'année

sur réservation (à partir de 15 pers.)  

Moulin de la Mouleyrette



30460 Cognac
Tél. : 04 66 85 27

<http://moulin.mouleyrette.free.fr>

Très ancien moulin bladier, à eau, magnifiquement restauré. Sa particularité d'origine était de comporter deux jeux de meules mues par la même eau. A voir tant pour la bâtisse et ses abords (la rivière, La Coulègne), que pour le mécanisme complet et les accessoires (outils, blutoir) dont il a été ré-équipé.

Site accessible au public toute l'année

Visites (45 mn) : juillet et août, tous les samedis à 10h30 : départ place du marché à Cognac


En dehors de cette période et des journées patrimoine visite sur RDV

Tarifs : 1,50€ par personne, tarif groupe (à partir de 10 personnes) : 1€ par personne.

Le château de Fressac

On y accède par un sentier pédestre.

Après une courte ascension vous découvrirez un magnifique panorama, ainsi que les nombreux vestiges du château : remparts, donjon, citerne, meurtrières...



Villages à visiter


Cognac



Situé sur un plateau à 600m d'altitude, sur le flanc sud des Cévennes, le village est constitué de hameaux où l'on découvre au gré des calades, les constructions cévenoles et la vie communautaire d'autrefois : mas en granit, calades, clèdes, four à pain et son temple rénové... Balade intra muros : "Cognac, un balcon vert sur la garrigue"

Lasalle

Au pied des montagnes du Liron et du Brion, le long de la rivière La Salendrinque, le bourg vous accueille dans un écrin de verdure : le val d'émeraude. Convertie tôt au protestantisme, Lasalle fut déchirée par les troubles religieux.



Alphonse Daudet y séjourna. Lasalle est un village-rue qui possède de nombreuses filatures de soie, aujourd'hui désaffectées ou reconverties, qui témoignent du riche passé industriel de tout un territoire.

Balade intra muros : "Lasalle, la perle des vallons"

Saint Hippolyte du Fort

la vieille ville construite au pied du castellas, offre aux visteurs ses nombreuses ruelles et allées ombragées. Traversée par le Vidourle, la cité témoigne de son riche passé industriel (tanneries, soieries, draperies) et ses quartiers sont jalonnés de fontaines. Balade intra muros : "Convivenciaetresistencia"



Durfort



Ce village médiéval classé "circulade" est établi sur un mamelon, blotti autour de son château du XII^{ème} siècle. Les grosses et belles maisons de pierres claires, ceinturent une haute tour carrée (restaurée en 1992) vestiges du vieux château. En parcourant le village, on retrouve le tracé arrondi de l'enceinte du XIV^{ème} siècle.



Vallée Borgne

Occupée depuis le Néolithique, la Vallée Borgne s'est développée avec l'arrivée des moines bénédictins au XI^e siècle, qui ont bâti, défriché, donné vie aux premières paroisses.

Au XVI^e siècle, la Vallée Borgne, comme l'ensemble des Cévennes, adopte la Réforme et se convertit au protestantisme. Après la révocation de l'Edit de Nantes en 1685, commence une longue période de troubles qui trouve son apogée de 1702 à 1704 pendant la guerre des Camisards. Toutes les paroisses de la vallée subissent des destructions. A la répression féroce des troupes de Louis XIV, les camisards, se battent pour le rétablissement de la liberté de culte, répliquent par de meurtrières embuscades. Le pillage et le brûlement des maisons accompagnent les massacres et les déportations, comme en témoigne celle de 265 habitants de Saumane en terre Catalane.



Pays d'accueil et de refuge, la Vallée Borgne a vu la création des premiers maquis du Gard. Le 1^{er} juillet 1943, le maquis d'Aire-de-Côte, sur le départ, est sauvagement attaqué et décimé par le 1^{er} corps de chasseurs parachutistes allemands. La croix de Lorraine, au col du Pas et le mémorial du maquis à Saumane rendent hommage à tous les résistants de ce magnifique pays attaché à sa liberté.

Après l'exode massif vers la ville de ses forces vives, la Vallée Borgne retrouve peu à peu sa dynamique d'antan. De magnifiques châteaux médiévaux (privés) témoignent du passé seigneurial de la vallée borgne.